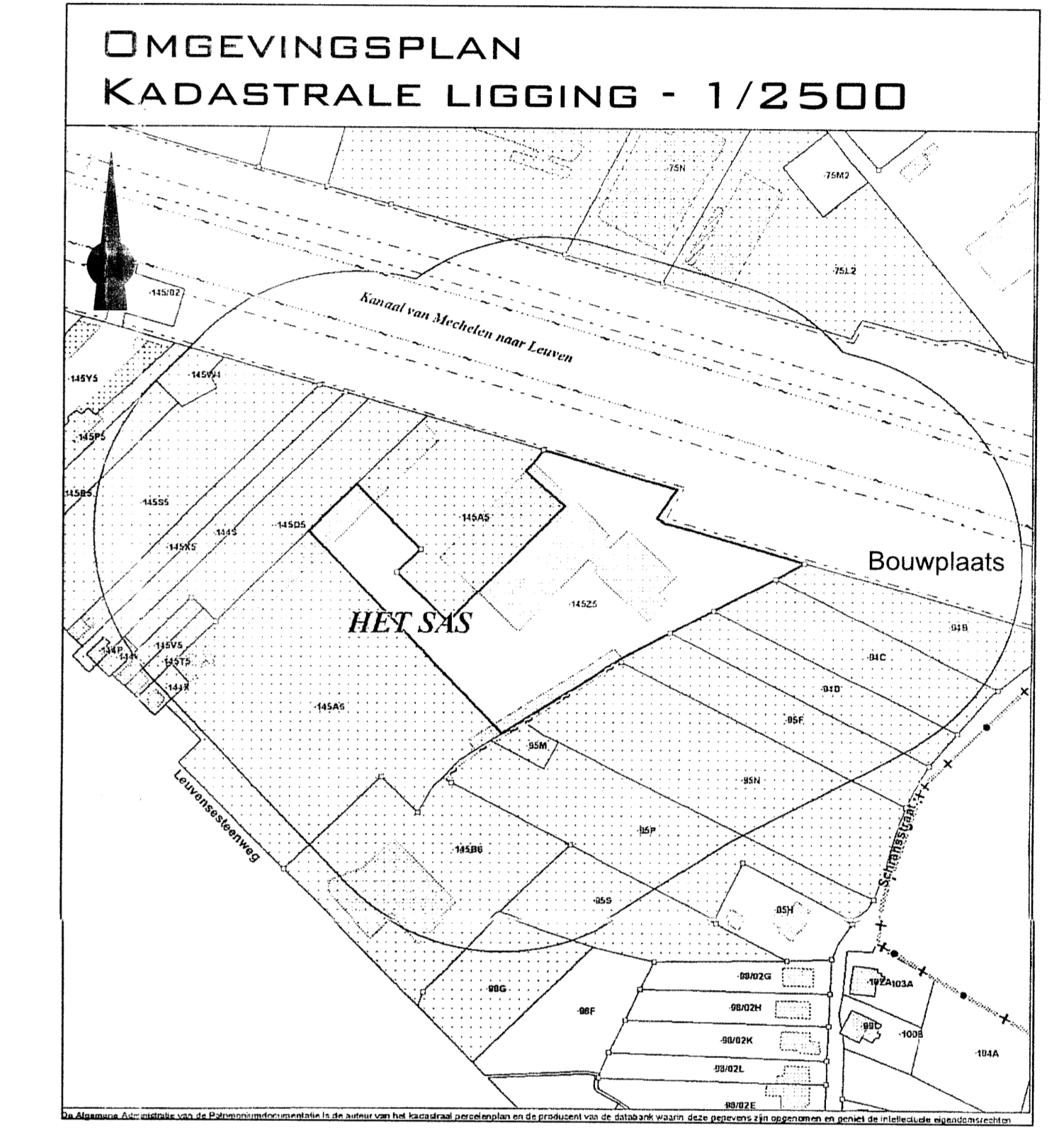
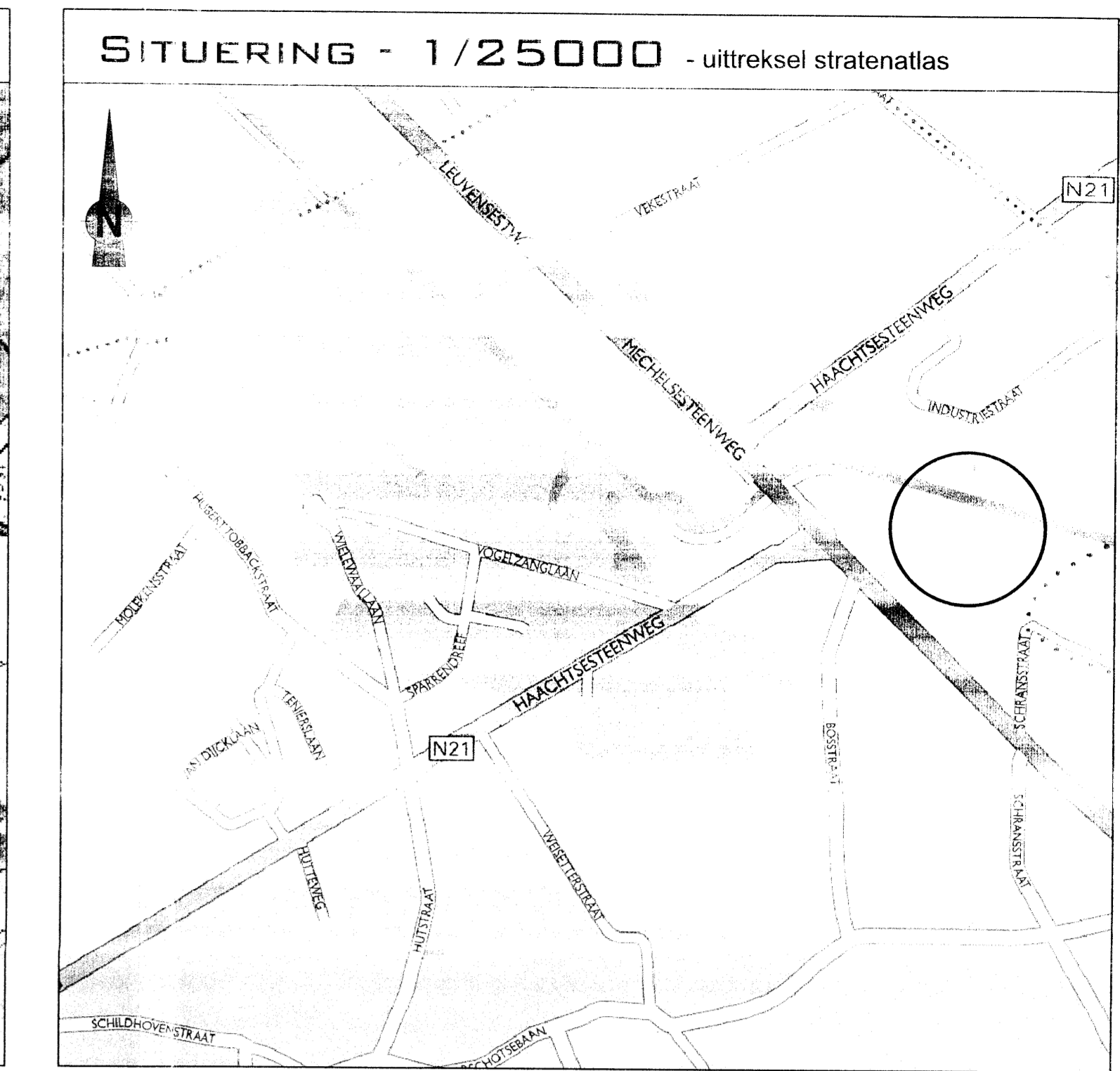
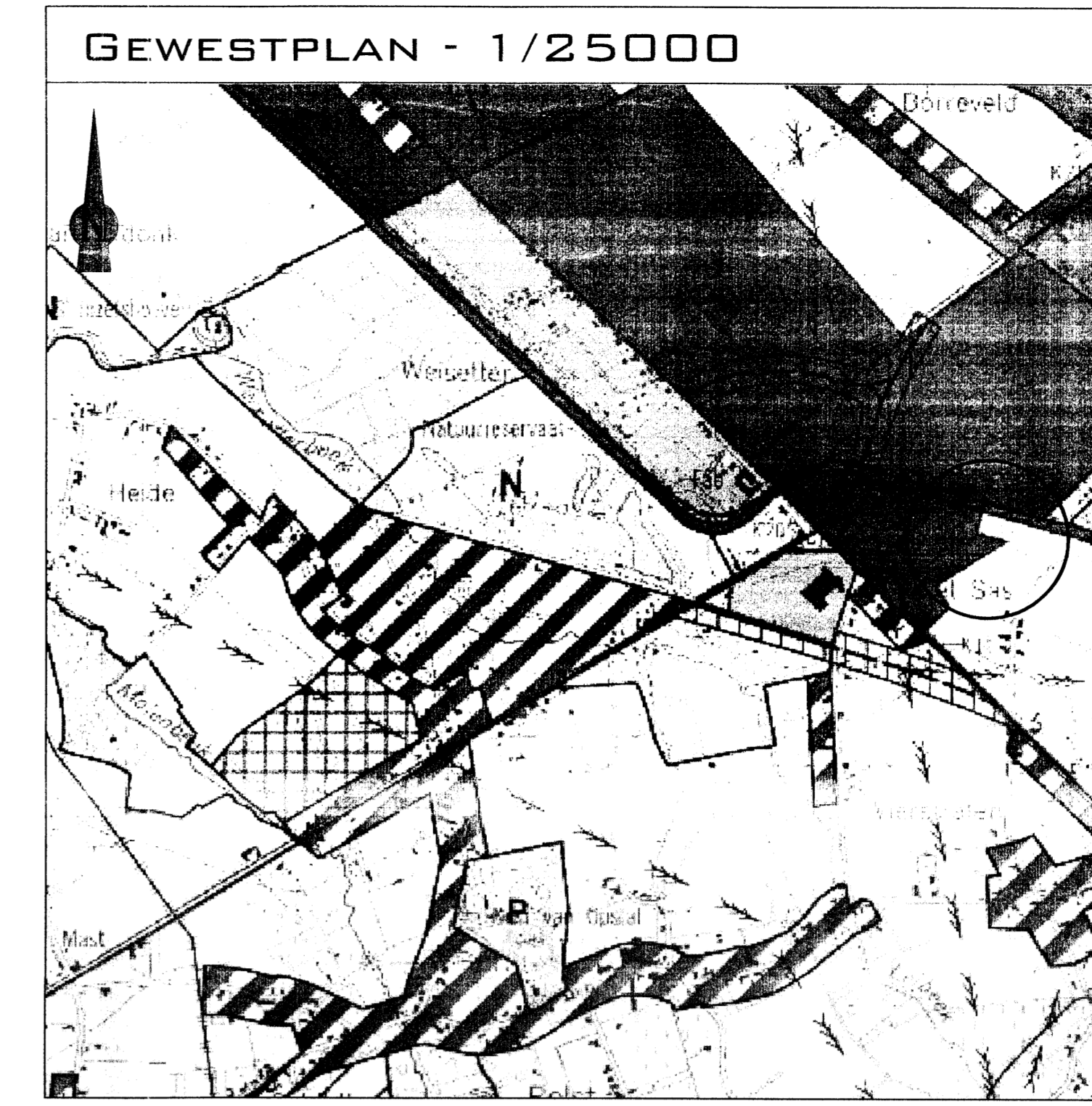


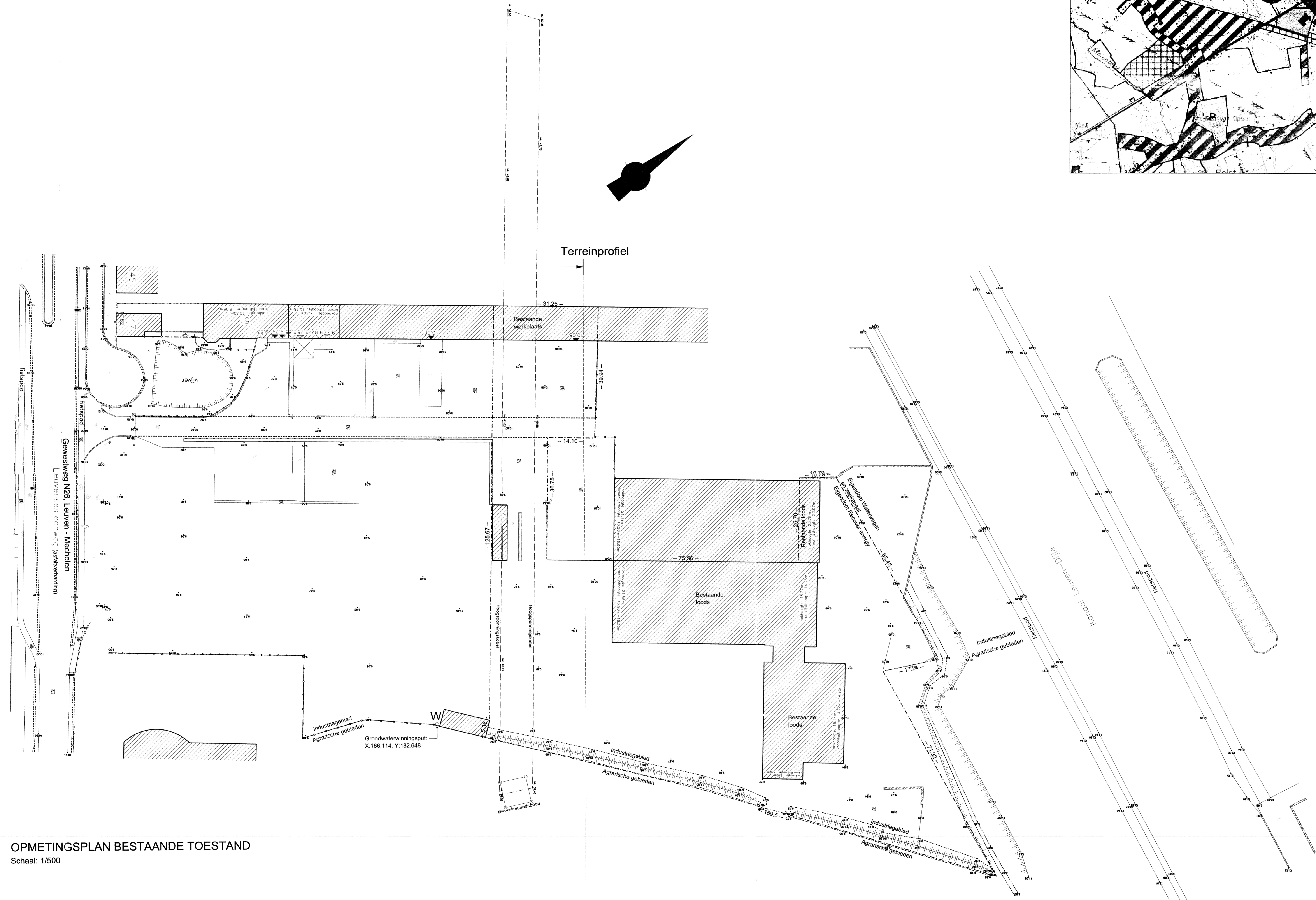
LEGENDE BESTAANDE TOESTAND

- ▨ koolwaterstofverharding
- ▨ betonverharding
- ▨ betonstraatstenen
- ▨ verharding in kasseien
- ▨ verharding in betontegels
- ▨ grind of steenstap
- ▨ inspectieput
- ▨ straatkolk
- ▨ verlichtingspaal
- ▨ kilometerpaal
- ▨ straatkop/merksteen gas
- ▨ straatkop/merksteen radio/tv
- ▨ straatkop/merksteen diversen
- ▨ dekfel brandkraan
- ▨ kabine/kast electriciteit
- ▨ weggoot
- ▨ weggoot met borduur
- ▨ gladde draad
- ▨ afsluiting in betonplaten
- ▨ afsluiting in metselwerk of muur
- ▨ talud
- ▨ gebouw met huisnummer
- ▨ dorpelpeil garage
- ▨ dorpelpeil deur
- ▨ 10.12
- ▨ 40.22 hoogte hoogspanningskabel
- ▨ voorlopige perceelsgrens

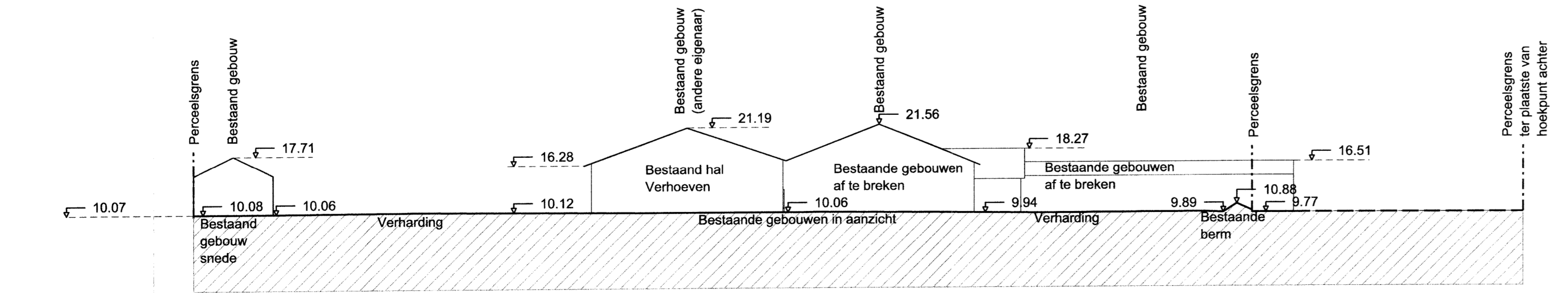


GEGEVENS BOUWPLAATS

PROVINCIE : Vlaams-Brabant
 GEMEENTE : Kampenhout
 ADRES : Leuvensesteenweg 51
 1910 KAMPENHOUT
 Kadastergegevens : 1^{ste} afdeling, sectie A, nr 145x5, 145ab-dcel



OPMETINGSPLAN BESTAANDE TOESTAND
 Schaal: 1/500



TERREINPROFIEL BESTAANDE TOESTAND
 Schaal: 1/500

NO	DATE	DESCRIPTION	TSM	NAAM	RTM
1	14/10/2011	Vervolgdegt Bouwaanvraagtoelating			
2					
3					
4					
5					
6					
7					
8					
9					
10					

VLAAMS BRABANT
 KAMPENHOUT

1/19

Recover Energy nu
 Leuvensesteenweg 51
 1910 KAMPENHOUT

dirk hendrickx
 Dirk Hendrickx
 Vervolgdegt 144
 3071 ERPE-KWERPES

**AFVAL ENERGIE CENTRALE
 KAMPENHOUT**

Kadasterplan - situeringsplan - opmetingsplan
 bestaande toestand - terreinprofiel

PROJEKTNO: P. 002976 | 5720
 A2000 | 1 | 2 |
 schaal: 1/500
 formaat: A0
 datum: 14/10/2011